Indicadores Clave del Alt Empordà 2020

INDIKA Pol de Salut i Social de l'Alt Empordà

Fundació Salut Empordà
GRECS Grup de Recerca en Estadística Econometria i Salut
Generalitat de Catalunya
Unió Europea Fons europeu de desenvolupament regional
Diputació de Girona
Universitat de Girona
DOCTORATS INDUSTRIALS

Resumen

Indicadores Clave del Alt Empordà 2020 presenta una selección de datos estadísticos sobre el Alt Empordà y la demarcación de Girona. Siempre que ha sido posible, estos datos se enmarcan en el ámbito municipal, pero en muchos casos no se ha podido obtener la información suficientemente detallada.

Este documento debe verse como una introducción al análisis de la comarca del Alt Empordà. Se ha querido aportar una visión general que facilite conocer el estado del territorio en el momento de la publicación.

Autores
Álvaro Franquet Bonet (ORCID: 0000-0003-1976-3641), Pere Plaja Roman, Eneida Iglesias Hernández, Maria Antònia Barceló Rado (ORCID: 0000-0001-9720-690X), Marc Saez Zafra (ORCID: 0000-0003-1882-0157)

Datos de contacto
Fundació Salut Empordà – INDIKA Pol de Salut i Social de l'Alt Empordà
Ronda Rector Arolas, s/n
17600 Figueres (Girona)
972 501 400
www.indikasalut.cat

Diseño
Anna Blanco (annablancocuso@gmail.com)

Corrección lingüística y traducción
Tradumots (www.tradumots.com)

Edición
Departamento de Comunicación de la Fundació Salut Empordà

Primera edición
Noviembre de 2020

Agradecimientos
A todos los que han ayudado a buscar y solicitar información, así como a los que se han encargado de que todo estuviera disponible cuando era necesario. Muchas gracias a todos y todas.

Prólogo

Este es el primer número de la serie *Indicadores Clave del Alt Empordà*. El objetivo de este documento es proporcionar un conjunto de visualizaciones intuitivas, claras y concisas sobre algunos de los indicadores disponibles del Alt Empordà con la intención de aportar una visión estratégica del estado actual de la comarca. Esta publicación sigue la línea del documento *Key Figures on Europe de la EUROSTAT*.

Se trata de la primera publicación de la colección INDIKA, impulsada por INDIKA Pol de Salut i Social de l'Alt Empordà. La finalidad de esta colección es analizar diferentes parámetros del territorio en clave de observatorio para poner en contexto informes posteriores más específicos sobre salud y ámbito social y sus condicionantes. Todo ello en sintonía con el resto de información generada por el Observatorio de la demarcación de Girona.

Esperamos que esta publicación sea interesante y útil tanto en el ámbito laboral como en el personal.

Agnès Lladó
Presidenta del Patronato de la Fundació Salut Empordà

Tabla de contenidos

Introducción → 6

PERSONAS Y POBLACIÓN → 9

Población → 10

Población
Evolución de la población
Cambio en la población
Tasa bruta de natalidad
Envejecimiento de la población
Población: por sexo y edad quinquenal
Población por ciudadanía

Salud → 18

Evolución de la esperanza de vida al nacer
Principales causas de mortalidad

Educación → 20

Tasa de escolarización a los 17 años

Fuerza de trabajo → 20

Composición de la fuerza de trabajo
Evolución del paro registral
Tasa de paro registral

Condiciones de vida → 24

Desigualdad de renta según fuentes tributarias
Porcentaje de rentas inferiores al 60 % de la mediana
Brecha de las rentas inferiores al 60 % de la mediana
Brecha salarial de género

Sociedad digital → 26

Uso de Internet
Actividad en Internet

ECONOMÍA Y NEGOCIOS → 29

Economía y finanzas → 30

Producto interior bruto
Tasa de variación del PIB real
PIB per cápita en el Alt Empordà
Índice PIB per cápita en el Alt Empordà

Precios → 32

Gasto de los hogares – Por relación con la actividad del sustentador principal

Finanzas del Gobierno → 34

Déficit/excedente y deuda del Gobierno
Estructura del gasto público

Negocios → 36

Cambios en la estructura del valor añadido bruto
Población ocupada por rama de actividad

Turismo → 38

Viajeros en establecimientos hoteleros
Pernoctaciones en establecimientos hoteleros
Grados de ocupación en establecimientos hoteleros

ENTORNO Y RECURSOS NATURALES → 41

Transporte → 42

Parque de vehículos por tipo
Edad del parque de vehículos

Energía → 43

Estructura final del consumo de energía eléctrica
Estructura final del consumo de gas natural

Entorno → 44

Generación de residuos municipales
Tipo de residuos

Agricultura → 46

Uso de la superficie para cultivo según tipo

Silvicultura → 47

Usos del suelo

Introducción

INDIKA Pol de Salut i Social de l'Alt Empordà tiene su sede en la Fundació Salut Empordà. Su misión es proporcionar información estadística de calidad a los diferentes agentes del territorio (sean personas particulares, entidades, instituciones o políticos) con la intención de que les sea útil y les permita tomar decisiones basadas en datos.

Estructura de la publicación

Indicadores Clave del Alt Empordà 2020 proporciona un conjunto de indicadores de la comarca sobre cuestiones de salud pública y que están disponibles en varias fuentes como son el IDESCAT o los diferentes departamentos encargados de gestionar información (Dirección General de Tráfico, Departamento de Sanidad o la Fundació Salut Empordà).

Esta publicación está dividida en tres capítulos. El primero, titulado «Personas y población», presenta información relacionada con la demografía, la salud poblacional y la estructura de la fuerza de trabajo. El segundo, llamado «Economía y negocios», se centra en la estructura económica, los cambios en la estructura del valor añadido, el PIB y la tasa de variación, entre otros. Y finalmente el tercer capítulo, «Entorno y recursos naturales», agrupa un conjunto de indicadores relacionados con este ámbito tales como el consumo de energía o la generación de residuos municipales.

Extracción de los datos

Los datos han sido recopilados entre los meses de enero y junio de 2020.

Temporalidad de los datos

En la medida de lo posible, hemos incluido datos de 2019 relativos a la comarca del Alt Empordà. Si no hemos podido disponer de esa información, hemos añadido la de años anteriores.

Cabe indicar que no siempre se ha podido obtener esta información a nivel comarcal. En estos casos, al considerar que los indicadores son suficientemente importantes, se ha optado por incluir los datos relativos a la demarcación de Girona o al conjunto de Cataluña.



1

Personas y población

POBLACIÓN

Población

(Número de personas, 2019, Alt Empordà)

En el año 2000 el Alt Empordà superó el número de 100.000 personas empadronadas. El 31 de diciembre de 2019 el número total de empadronados en la comarca superaba los 140.000 habitantes. Concretamente, el número de habitantes en el Alt Empordà a finales del año 2019 era de 141.339, con un incremento de 770 más que el año anterior.

Hay diferencias considerables en los niveles de población entre los distintos municipios. A día 1 de enero de 2019 la localidad con un número más elevado de habitantes era Figueres, con 46.654 empadronados. Y La Vajol era la que tenía menos, 89.

Conjuntamente, los municipios de más de 10.000 habitantes —Figueres, Roses, Castelló d'Empúries y L'Escala— concentran el 33 % de la población total de la comarca.

Fuente de datos: www.idescat.cat/pub/?id=pmh&n=446&geo=com:02&by=mun

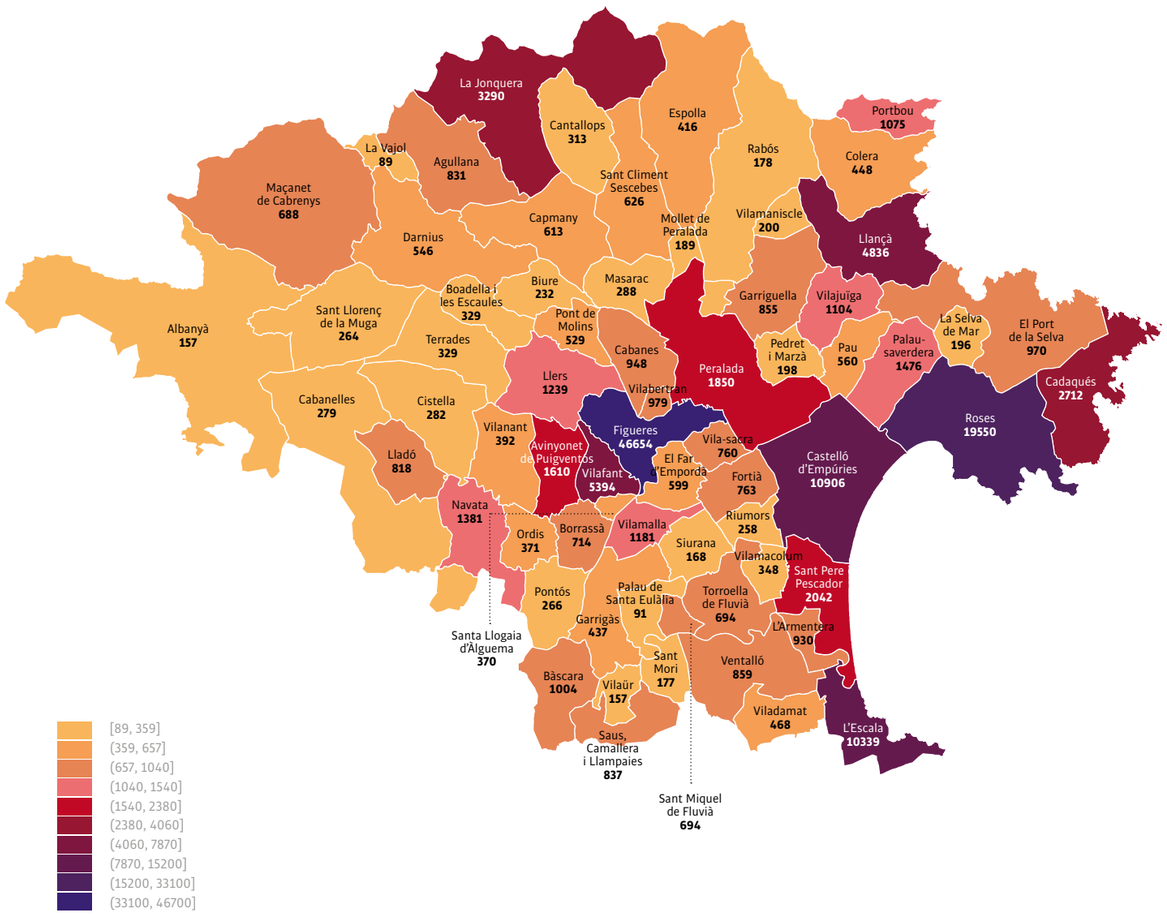

Evolución de la población

(Número de personas; 1998-2019; Cataluña, Girona y Alt Empordà)

Según las estimaciones de población realizadas por IDESCAT, la población a 1 de enero de 2019 en Cataluña era de 7.619.494 habitantes. En el mismo momento, la estimación para la demarcación de Girona era de 755.396 habitantes (9,91 % de Cataluña) y para el Alt Empordà, de 137.951 habitantes (18,26 % de la población de Girona).

Se prevé que para el año 2038 la población en Cataluña sea de aproximadamente 8.304.774 habitantes, de los cuales 837.822 (10,09 % de la población de Cataluña) vivirán en la demarcación de Girona y 149.045 (17,79 % de la población de Girona), en el Alt Empordà.

Fuente de datos:
Estimación de población: www.idescat.cat/pub/?id=ep
Proyecciones de habitantes: www.idescat.cat/pub/?id=proj

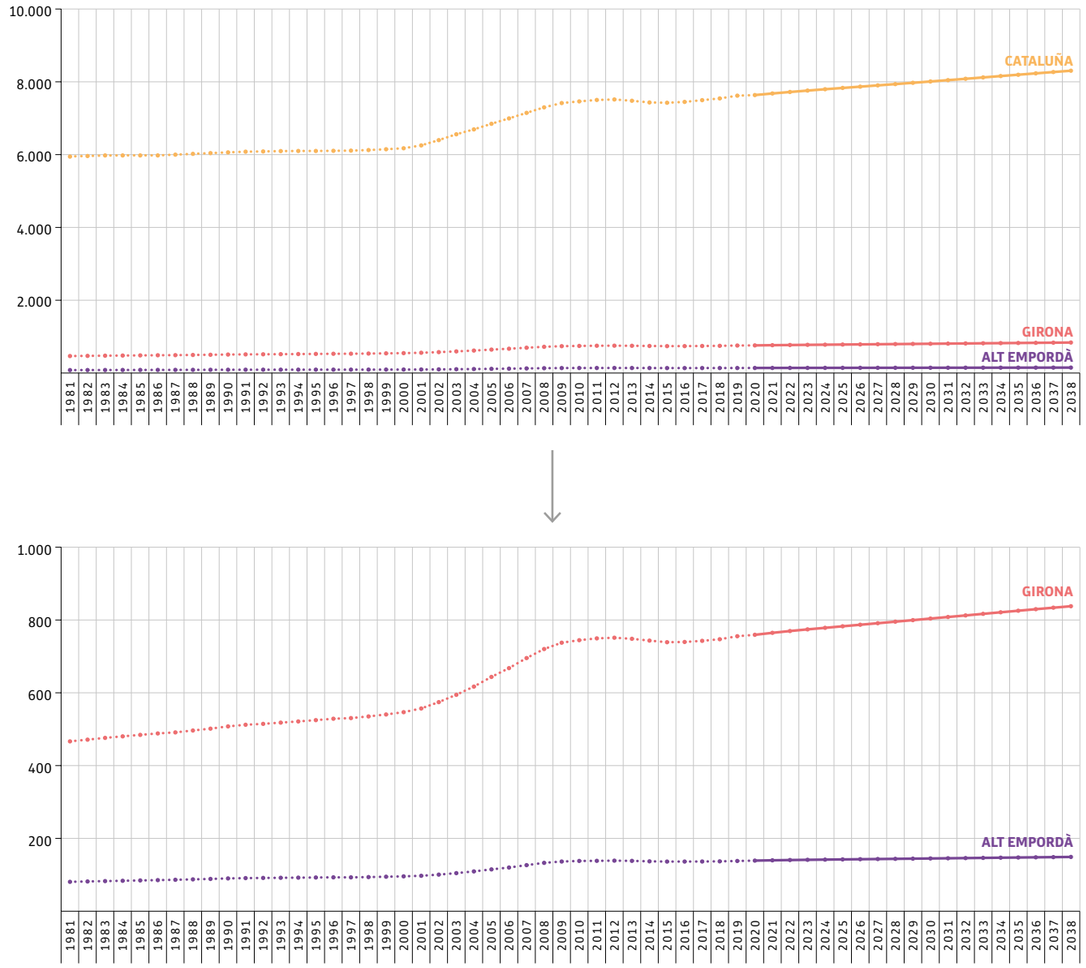

Personas y población

Cambio en la población

(Porcentaje de cambio de la población total por procedencia, 2009-2019, Alt Empordà)

Entre el 1 de enero de 2009 y el 1 de enero de 2019 la población del Alt Empordà se ha incrementado en 2.838 habitantes (o 2,05 %). Vila-sacra ha sido el municipio con un mayor crecimiento porcentual, con un 27,09 %. Por otra parte, las mayores reducciones de población han tenido lugar en Colera (-21,82 %) y Portbou (-18,87 %).

En cuanto al conjunto del Alt Empordà, la población se ha incrementado en un 2,05 %. El número de personas del Alt Empordà nacidas en Cataluña ha aumentado en un 3,84 %. Ha habido un crecimiento negativo del -1,96 % de empadronados en la comarca nacidos en el resto de España y un ascenso del 0,17 % de personas nacidas fuera de España.

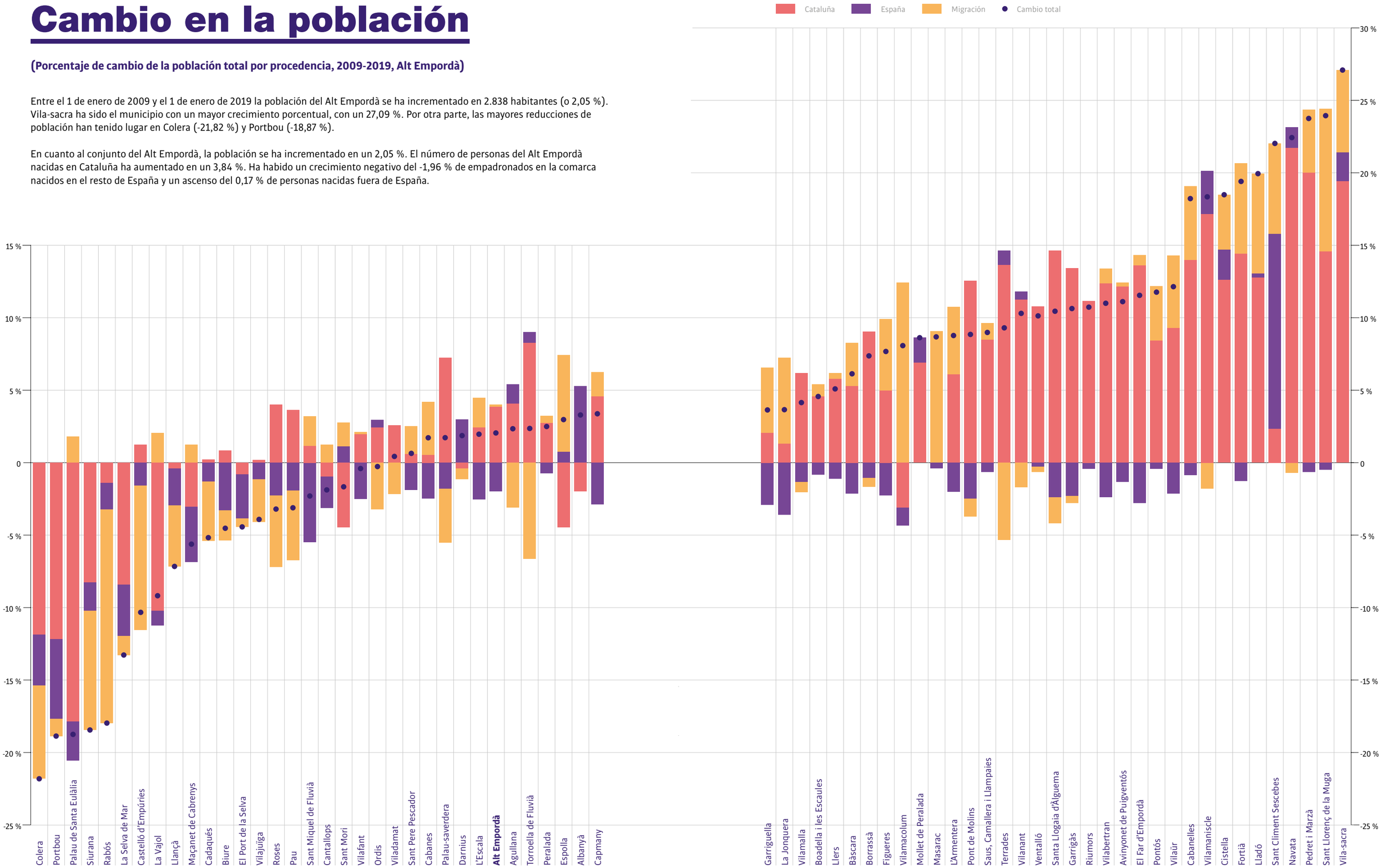

Tasa bruta de natalidad

(Número de nacidos vivos dividido por población total a mitad del año, 2018, Alt Empordà)

La tasa bruta de natalidad es el número obtenido de dividir el número total de niños nacidos vivos en un territorio entre la población total de ese territorio a mitad de año. En este caso el valor se indica en tanto por mil.

En 2018 la tasa bruta de natalidad en el Alt Empordà fue de 9,48, lo que indica que han nacido vivos entre 9 y 10 bebés por cada 1.000 habitantes. Con esta tasa bruta de natalidad el Alt Empordà fue, en 2018, la segunda comarca con una tasa bruta de natalidad más alta de Cataluña. La primera fue la comarca del Gironès, con una tasa bruta de natalidad de 10,56 bebés nacidos vivos por cada 1.000 habitantes.

Fuente de datos: www.idescat.cat/pub/?id=aec&n=264&lang=es

Envejecimiento de la población

(Población de entre 15 y 64 años dividida por el número de población con más de 64 años; 2009, 2019 y proyección a 2038; Alt Empordà)

El indicador *Envejecimiento de la población* proporciona información sobre la estructura de la población. La ratio de personas entre 15 y 64 años respecto a las personas con más de 64 años tiene una gran relevancia en la organización territorial. Las pensiones, por ejemplo, dependen estrechamente de la población en edad laboral.

Sin embargo, hay que tener presente esta tasa para diseñar políticas que puedan cubrir las necesidades futuras, ya sea formando a las personas o proporcionando los espacios y recursos necesarios para la población.

En cuanto al Alt Empordà, la ratio de envejecimiento de la población ha disminuido de 4,20 en 2009 hasta 3,59 en 2019. Según las proyecciones (en un escenario medio) hechas por IDESCAT para el año 2038, el número de personas con 65 años o más será de 36.968, lo que representa un incremento del 43,02 % respecto al mismo grupo de edad en 2019.

Fuente de datos: Cálculo propio a partir de
www.idescat.cat/pub/?id=pmh&n=1181&geo=com:02&lang=es
www.idescat.cat/pub/?id=proj&n=10891&geo=com:02



Población: Por sexo y edad quinquenal

(Número de personas, 2019, Alt Empordà)

Fuente de datos: www.idescat.cat/pub/?id=pmh&n=9548&geo=com:02&lang=es

Población por ciudadanía

(Porcentaje de población total, 2019, Alt Empordà)

En 2019 el número de personas extranjeras en la comarca del Alt Empordà era de 34.205 (24,20 %). Del total de personas extranjeras, el 34,68 % provenían del resto de Europa; el 34,47 %, de África; el 17,71 %, de América, y el 3,12 %, de Asia y Oceanía.

En todo el territorio hay menos de 4 personas consideradas apátridas. Los gráficos muestran la proporción de personas con nacionalidad no española en los municipios del Alt Empordà según su continente.

Los municipios con un porcentaje más alto de personas extranjeras son Castelló d'Empúries (43,30 %), Sant Pere Pescador (36,04 %) y La Jonquera (33,83 %).

España · Europa · América · África · Asia y Oceanía

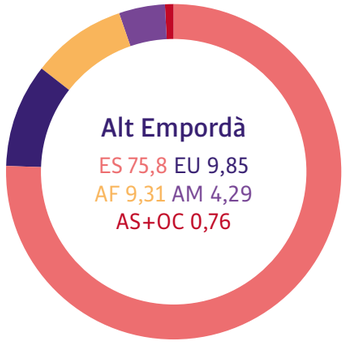

Fuente de datos:
www.idescat.cat/pub/?id=pmh&n=679&by=mun&geo=com%3A02#Plegable=geo

SALUD

Evolución de la esperanza de vida al nacer

(Girona, 1981-2018)

La esperanza de vida al nacer se interpreta como el número medio de años que viviría una persona nacida un año determinado si las condiciones actuales de mortalidad fueran constantes. En la demarcación de Girona la esperanza de vida al nacer en 2018 era de 83,08 años para el conjunto de la población. Si hacemos la comparativa entre ambos sexos, las mujeres tenían una esperanza de vida de 85,88 años y los hombres, de 80,33.

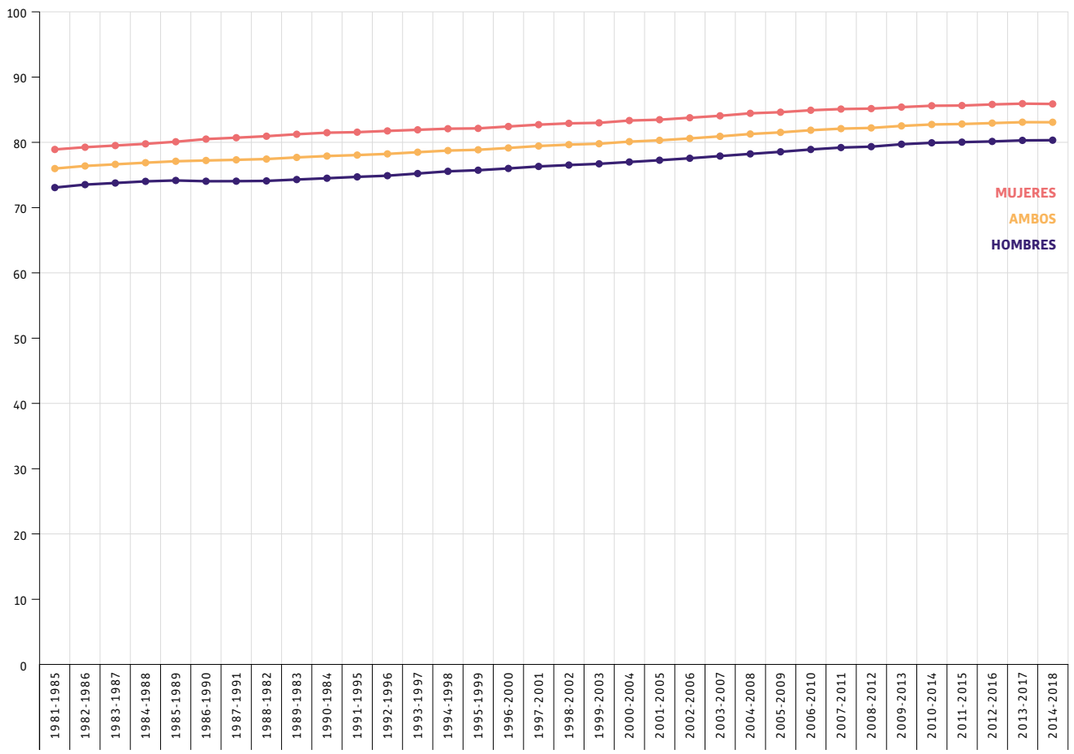

Fuente de datos: www.idescat.cat/pub/?id=iev&n=8619&geo=prov:17#Plegable=geo

Principales causas de mortalidad

(Personas fallecidas a día 1 de enero de 2020)

En 2019 el 30 % de las defunciones registradas en la Fundación Salud Empordà fueron provocadas por algún tipo de cáncer. La segunda causa con un registro de mortalidad más alto fue la de las enfermedades del sistema circulatorio (20 %), seguida por los trastornos mentales y de comportamiento (19 %).

Solo se registraron dos muertes en menores de 40 años. Hay que tener presente que este dato proviene del registro de la Fundación Salud Empordà y puede no reflejar correctamente los datos de la comarca. Para las cifras sobre mortalidad en el Alt Empordà puede consultar la estadística de defunciones por edad y sexo en IDESCAT.

Por sexos, la causa más frecuente de mortalidad en hombres fue el cáncer (35 %), seguido de las enfermedades del sistema respiratorio (21 %). En mujeres, la razón más común fue también el cáncer (24 %), igualada con las muertes provocadas por enfermedades del sistema circulatorio (24 %).

Fuente de datos: Fundació Salut Empordà

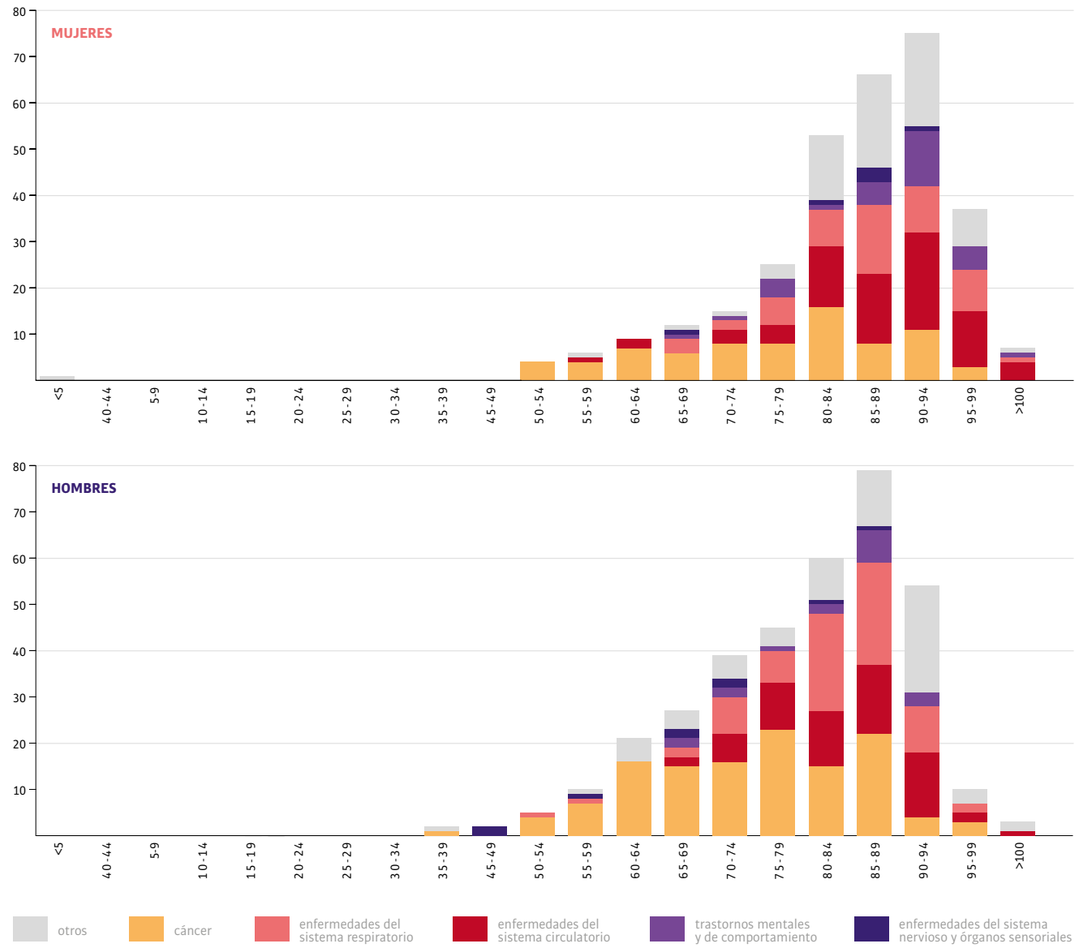

EDUCACIÓN

Tasa de escolarización a los 17 años

(Población de 17 años escolarizada según lugar de residencia entre el total de la población de 17 años, 2018, Alt Empordà)

La tasa de escolarización a los 17 años indica el porcentaje de personas con 17 años o menos que están escolarizadas en centros autorizados. En el Alt Empordà este valor es del 70,5 % de la población. En Cataluña esta tasa es del 79,9 %, lo que sitúa el Alt Empordà a 9,4 puntos porcentuales por debajo del valor del conjunto del territorio. El Alt Empordà es la comarca catalana con una tasa de escolarización más baja.

70,5 %
escolarización

Fuente de datos: www.idescat.cat/pub/?geo=com%3A02&id=intpobr&n=8233#Plegable=geo

FUERZA DE TRABAJO

Composición de la fuerza de trabajo

(Número de personas entre 15-74 años, 2011, Alt Empordà)

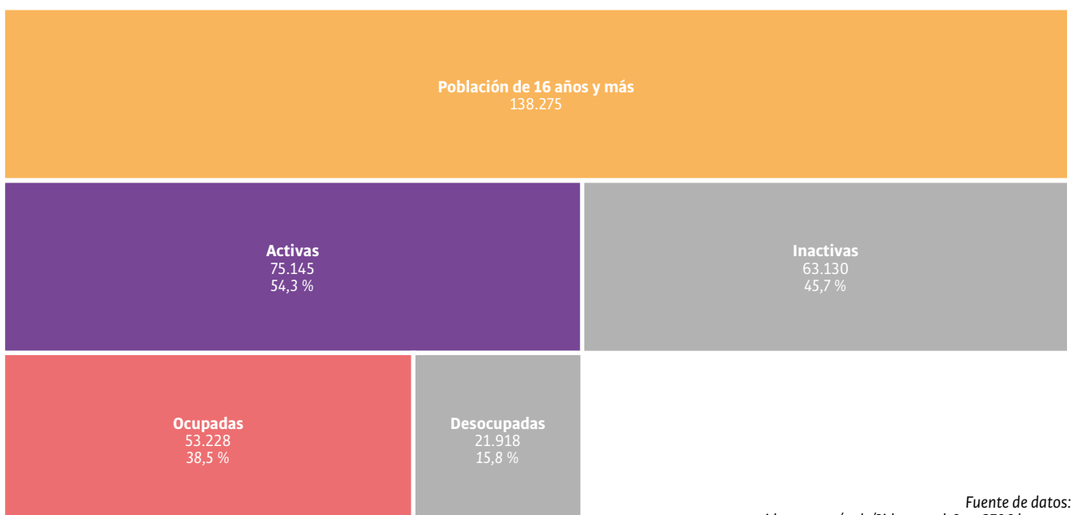

Fuente de datos: www.idescat.cat/pub/?id=censph&n=270&by=com

Evolución del paro registral

(Porcentaje de población parada entre población activa registrada; 2016-2019; Cataluña, Girona y Alt Empordà)

La tasa de paro registral, calculada a partir de valores obtenidos de registros administrativos, mide la relación existente entre el paro registrado y una aproximación a la población activa registrada (calculada como suma del paro registrado y las afiliaciones a la Seguridad Social de la población de 16 a 64 años residente en el territorio considerado). Representa el porcentaje de personas que desean trabajar pero no encuentran trabajo.

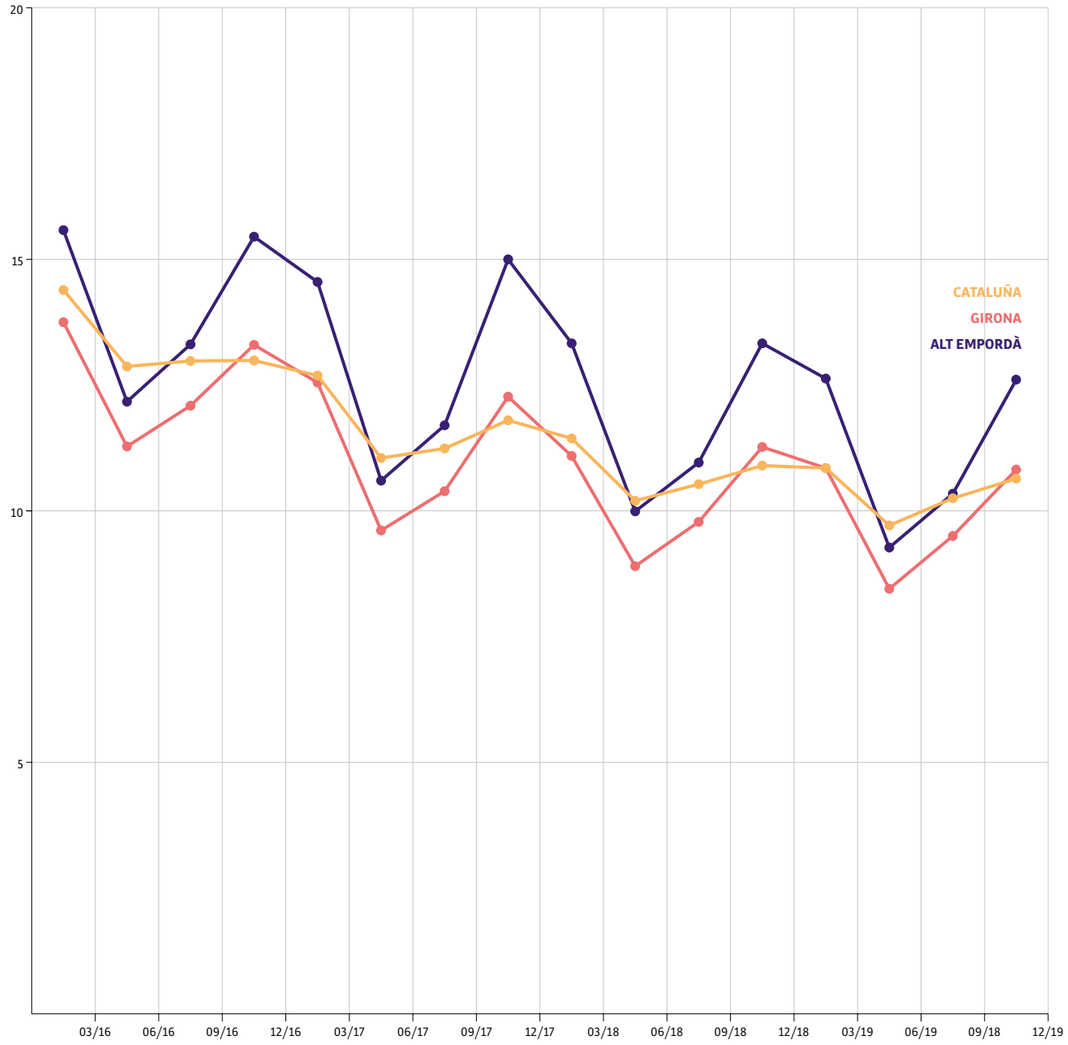

Fuente de datos: observatorideltreball.gencat.cat/ObservatoriDelTreball/servlet/mstrWeb

Personas y población

Tasa de paro registral

(Porcentaje de población parada entre población activa registrada; 2016-2019; Cataluña, Girona y Alt Empordà)

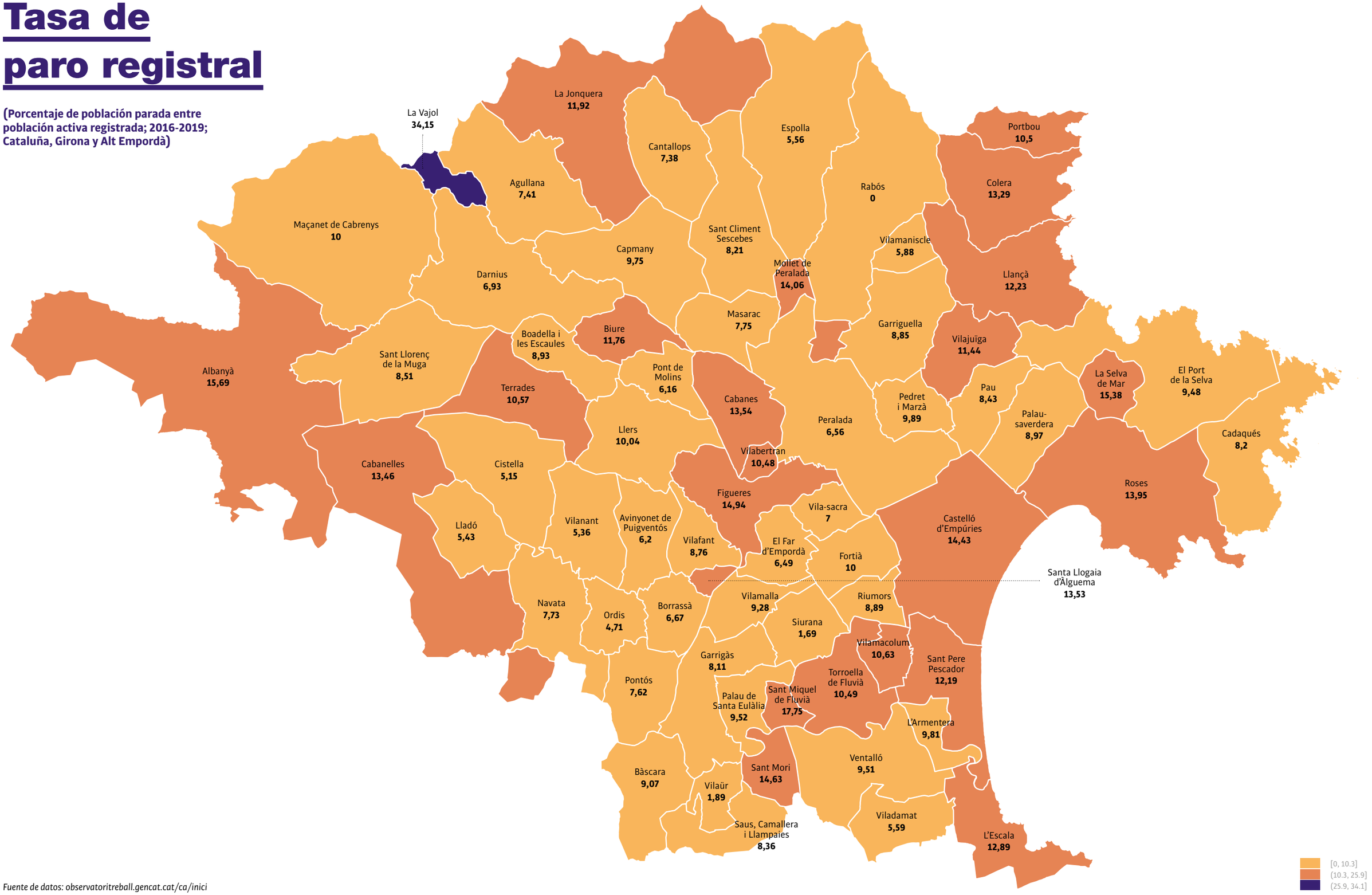

Fuente de datos: observatoritreball.gencat.cat/ca/inici

CONDICIONES DE VIDA

Desigualdad de renta según fuentes tributarias

(Nivel de desigualdad, donde 0 indica máxima igualdad y 100 máxima desigualdad; 2012; Alt Empordà)

La desigualdad de renta según fuentes tributarias es un indicador que describe cómo está distribuida la riqueza en un territorio. Cuanto más próximo a 0 sea el valor, más igualdad; cuanto más próximo a 100, más desigualdad.

El Alt Empordà tiene un valor de desigualdad de 50,4, lo que sitúa a la comarca como la novena con un mayor índice de desigualdad. En Cataluña, este dato se sitúa en 49,2.

Fuente de datos: www.idescat.cat/pub/?id=intpobr&n=8228&by=com

50,4



Porcentaje de rentas inferiores al 60 % de la mediana

(Según fuentes tributarias, 2012, Alt Empordà)

Este indicador calcula la proporción de la población de 16 años y más que percibe rentas conocidas por la AEAT y que tiene unos ingresos por debajo del 60 % de la mediana de la distribución del conjunto de ingresos individuales de Cataluña.

En 2012 el valor del porcentaje de rentas inferiores al 60 % de la mediana en el Alt Empordà era de 36,3 %. En Cataluña, el valor para ese mismo año fue de 31,2 %.

Fuente de datos: www.idescat.cat/pub/?id=intpobr&n=8228&by=com

36,3

Brecha de las rentas inferiores al 60 % de la mediana

(Según fuentes tributarias, 2012, Alt Empordà)

Este indicador muestra la distancia entre la mediana de las rentas inferiores al umbral establecido y dicho umbral, establecido en el 60 % de la mediana de la distribución del conjunto de ingresos individuales para Cataluña. El Alt Empordà es la comarca número 27 con una brecha de las rentas inferiores al 60 % de la mediana más alta con un valor de 39,2. El valor de este indicador en Cataluña es de 37,9.

Fuente de datos: www.idescat.cat/pub/?id=intpobr&n=8228&by=com

39,2

Brecha salarial de género

(Porcentaje de diferencia y salario bruto anual medio, 2017, Cataluña)

IDESCAT calcula la brecha salarial y de género para Cataluña a partir de los datos obtenidos de la encuesta anual de estructura salarial del INE. En 2017 el salario bruto anual medio de los hombres era de 28.323,31 euros y el de las mujeres, de 21.801,47 euros. Esta diferencia representa que las mujeres ganan un 23 % menos que los hombres (respecto al salario de estos).

Fuente de datos: www.idescat.cat/indicadors/?id=anuals&n=10405

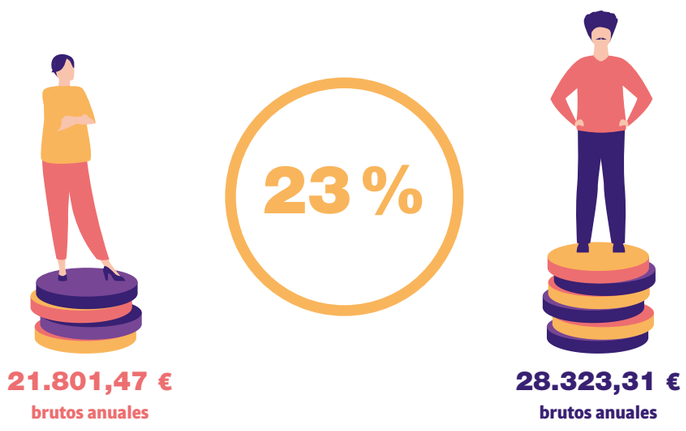

SOCIEDAD DIGITAL

Uso de Internet

(Porcentaje de personas de 16 a 74 años, 2017, Alt Empordà)

Internet se ha integrado transversalmente en la vida de muchas personas modificando sus hábitos de estudio, de trabajo y relacionales. Según la encuesta territorial TIC en los hogares en el Alt Empordà, el 82,6 % de la población ha utilizado Internet en los últimos tres meses. Un 71,0 % ha utilizado el correo electrónico y un 54,9 % de la población encuestada ha hecho compras a través de Internet alguna vez.

Uso de Internet (últimos 3 meses)
82,6 %

Uso del correo electrónico
71 %

Compras por Internet (alguna vez)
54,9 %

Fuente de datos: www.idescat.cat/pub/?id=aec&n=621

Actividad en Internet

(Frecuencia por grupos de edad, 2019, Cataluña)

Según la encuesta sobre equipamiento y uso de TIC en los hogares 2019, el 94,6 % de la población encuestada utiliza Internet para hacer uso de la mensajería instantánea mediante plataformas como Skype, Messenger, WhatsApp o Viber. En cuanto al uso de Internet para otros servicios no relacionados con la comunicación, el 70,8 % de la población encuestada (en Cataluña) lo utiliza para escuchar música. En relación con el aprendizaje, solo el 25,2 % utiliza material de aprendizaje en línea que no sea un curso completo, y solo un 21,3 % para realizar otras actividades de aprendizaje.

Fuente de datos: www.idescat.cat/pub/?id=ticll19&n=3.3.1&lang=es

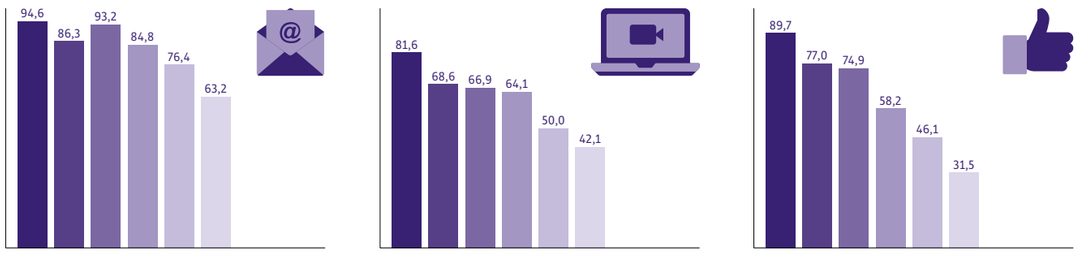

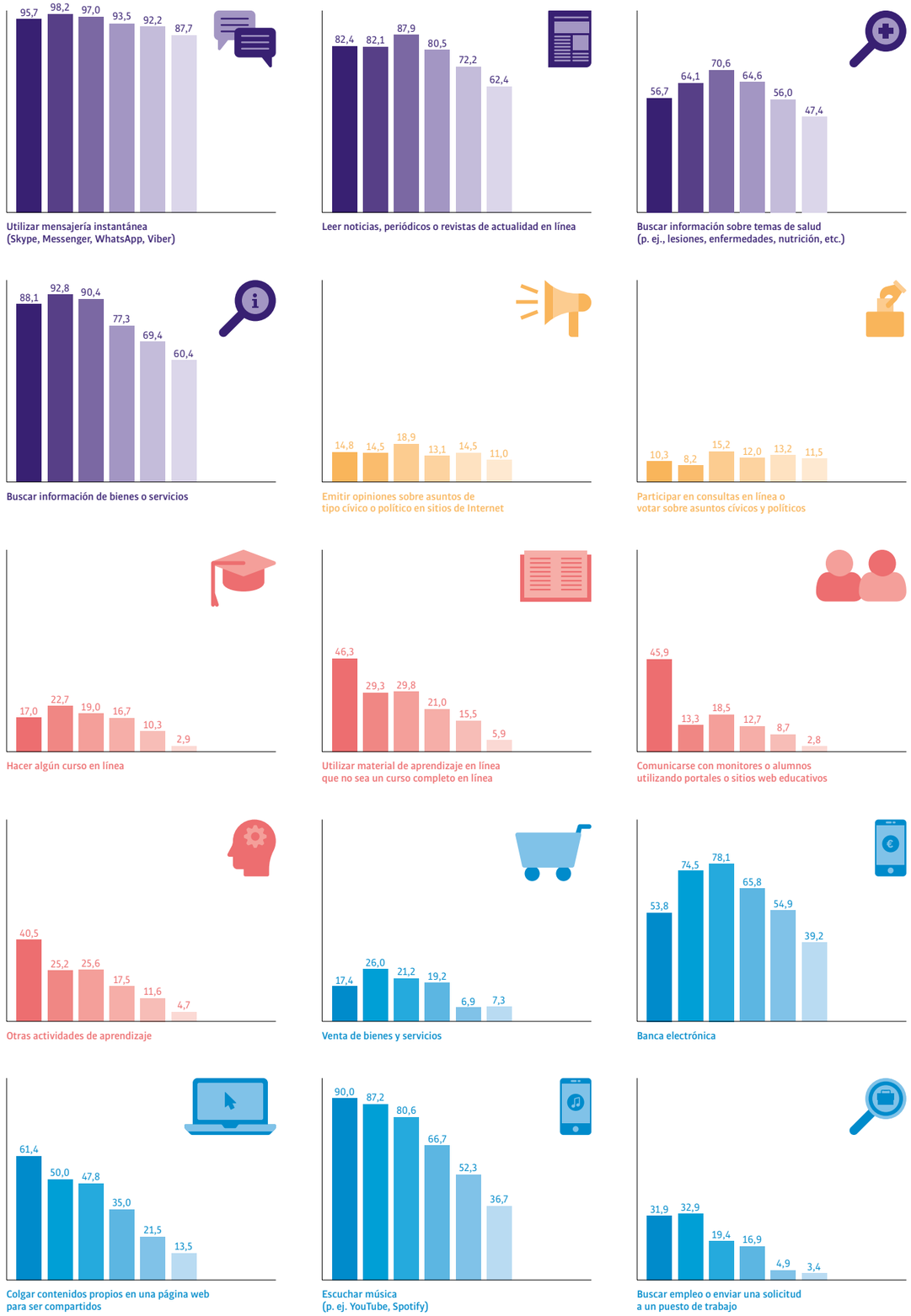

2

Economía y negocios

ECONOMÍA Y FINANZAS

Producto interior bruto

(Millones de euros, 2017, comarcas de Cataluña)

El producto interior bruto (PIB) es un indicador que mide el valor de la producción de bienes y servicios en un territorio concreto durante un período de tiempo específico. En 2017 el PIB de Cataluña era de 234.680 millones de euros. El Alt Empordà fue la decimocuarta comarca con el PIB más alto de Cataluña (de un total de 41). El Barcelonès fue la que tuvo el PIB más alto (85.155,8 millones de euros) y la Alta Ribagorça, el más bajo (122 millones de euros).

Fuente de datos: www.idescat.cat/pub/?id=pibc&n=8276&by=com&lang=es

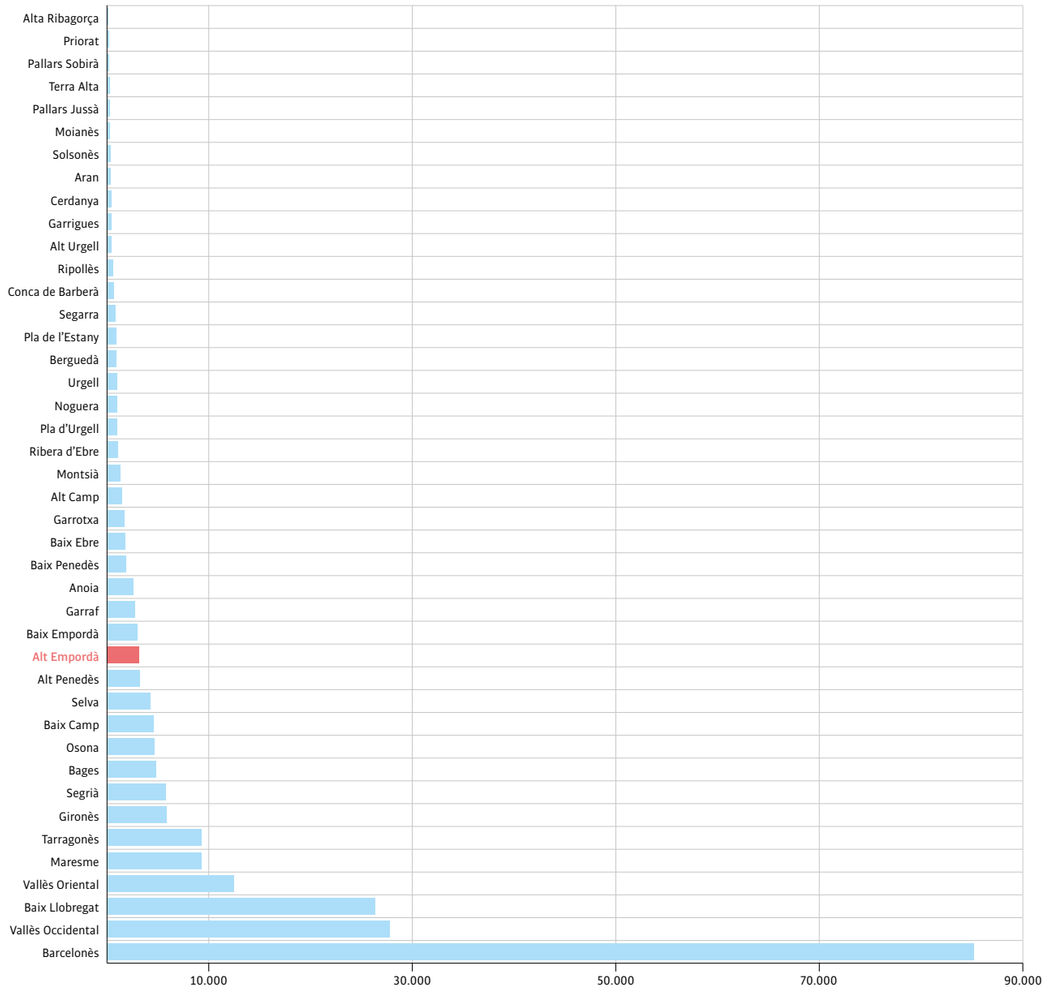

Tasa de variación del PIB real

La tasa de variación del PIB Real muestra el cambio del valor del PIB real entre años. La serie temporal muestra la tasa de variación anual entre 2012 y 2018. Los datos muestran una caída del 6,53 % entre el 2011 y el 2012. En los años sucesivos hay una mejora progresiva de este indicador.

Fuente de datos: Elaboración propia a partir de www.idescat.cat/pub/?geo=com%3A02&id=pibc&n=8276#Plegable=geo

(Porcentaje de variación tomando como base los años 2010, 2012-2015, Alt Empordà)

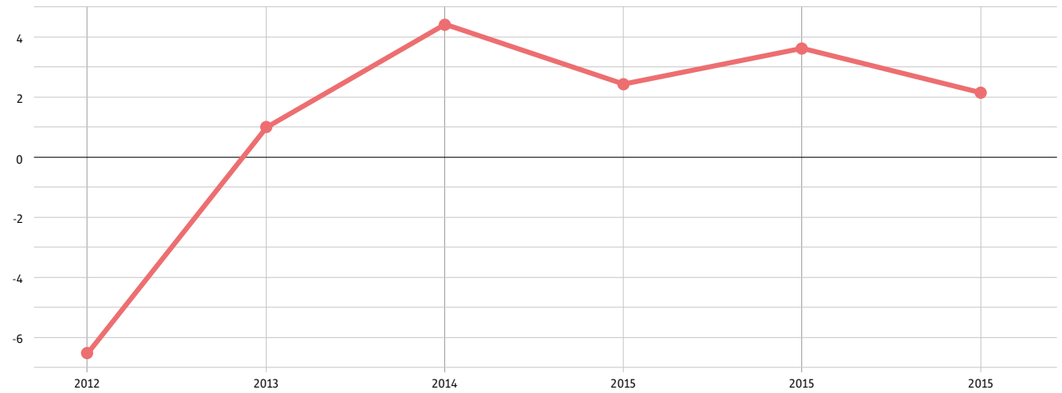

El PIB per cápita se puede utilizar para comparar la producción económica de un territorio. El PIB per cápita de Cataluña en 2017 (en base al 2010) fue de 32,2 millones de euros (CAT = 100).

IDESCAT proporciona el PIB per cápita de los municipios con más de 5.000 habitantes. Haciendo uso de este indicador podemos comparar los valores de las poblaciones del Alt Empordà respecto al valor de Cataluña, que equivale a 100.

En 2017 el PIB per cápita más alto del Alt Empordà fue el de Castelló d'Empúries, con un valor de 25,2 millones de euros (80,9 % del PIB per cápita de Cataluña). Vilafant fue el municipio de los calculados de la comarca con un PIB per cápita más bajo (15,8 millones de euros).

Fuente de datos: www.idescat.cat/pub/?id=pibc&n=8276&by=mun&geo=com%3A02#Plegable=geo

PIB per cápita en el Alt Empordà

(Índice CAT = 100, 2017, municipios de más de 5.000 habitantes en el Alt Empordà)

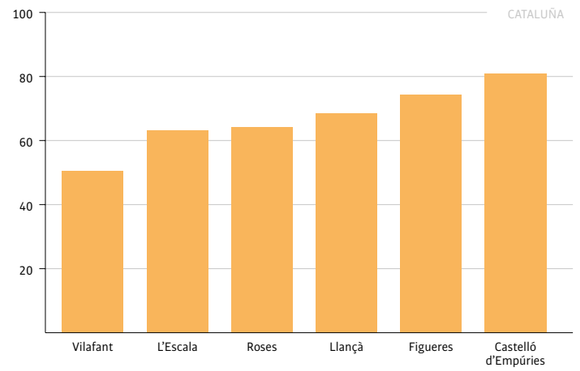

PRECIOS

Gasto de los hogares – Por relación con la actividad del sustentador principal

(Porcentaje del gasto total por grupo, 2018, Cataluña)

El indicador *Gasto de los hogares – Por relación con la actividad del sustentador principal* muestra para cada uno de los grupos de actividad cuál es el porcentaje de gasto realizado en cada uno de los distintos tipos de bienes. En Cataluña, en 2018, el porcentaje de gasto en bienes de primera necesidad fue del 55 % del total. El grupo de gasto más grande es el relativo a vivienda, agua, electricidad y otros combustibles que implica un 32 %.

Fuente de datos: www.idescat.cat/pub/?id=edcl&n=9493

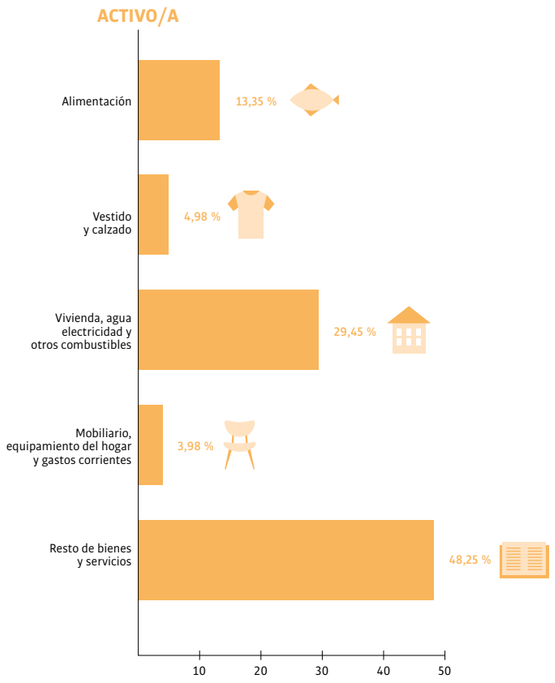

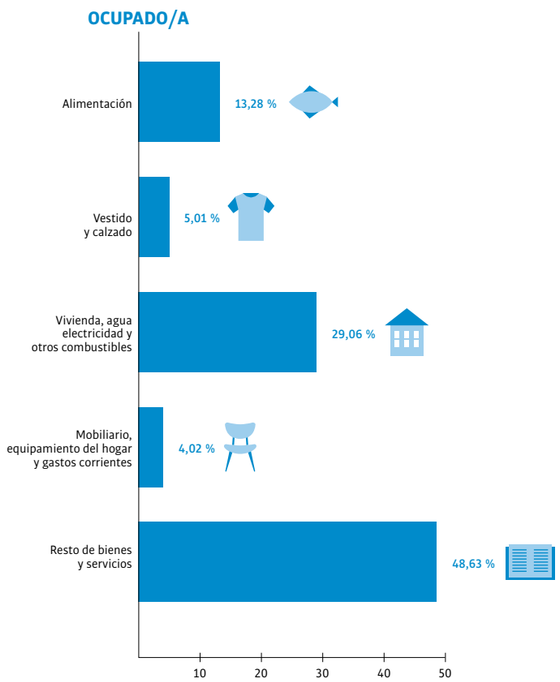

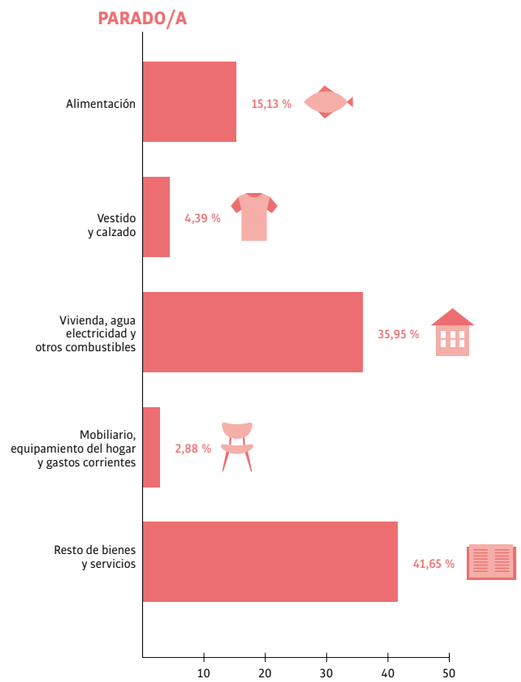

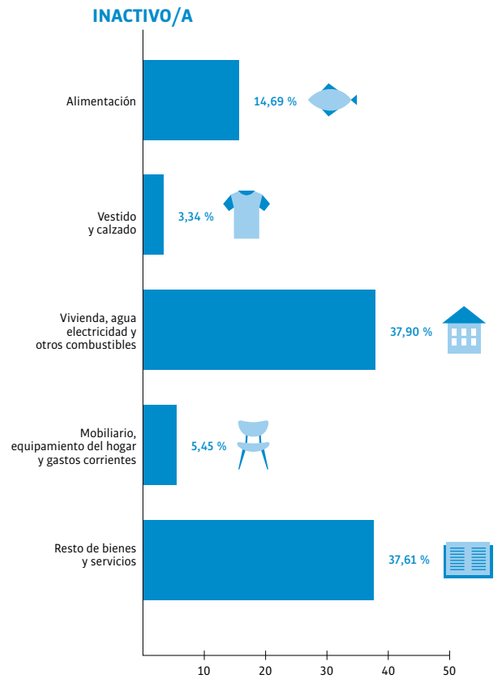

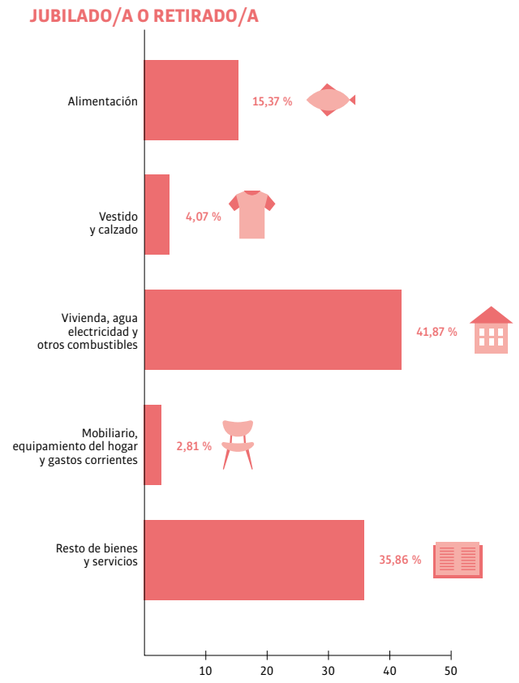

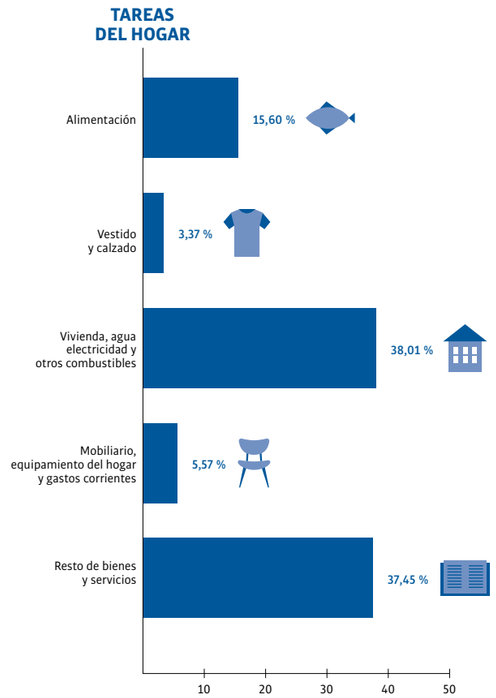

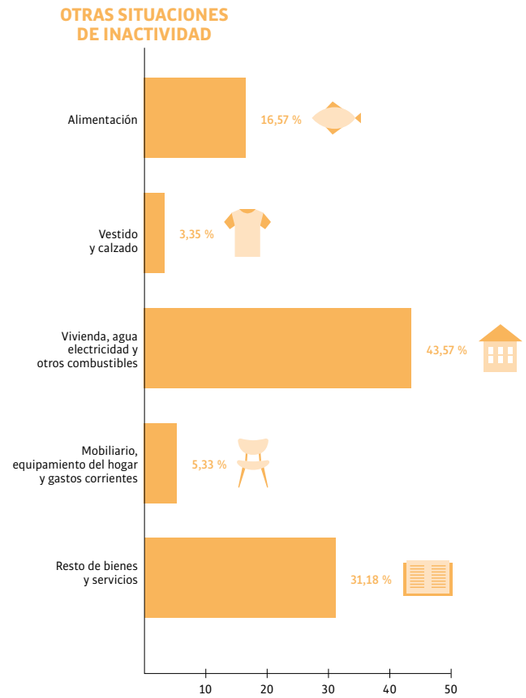

FINANZAS DEL GOBIERNO

Déficit/excedente y deuda del Gobierno

(Endeudamiento en euros por persona, 2018, Consell Comarcal del Alt Empordà)

El Consell Comarcal del Alt Empordà publica el endeudamiento del ente local. Se entiende por endeudamiento cualquier cantidad determinada de dinero, o la creación de disponibilidad crediticia, entregada por un tercero a la entidad local, con el compromiso de devolverla en un plazo establecido mediante pagos periódicos.

Según estos datos, en 2010 el endeudamiento del Consell Comarcal era de 4.907.000 euros (el equivalente a 35 euros por persona). En 2018 este endeudamiento se redujo hasta 257 euros (menos de 0 euros por persona).

Fuente de datos: www.seu-e.cat/ca/web/ccaltemporda/govern-obert-i-transparencia/gestio-economica/gestio-economica/endeutament

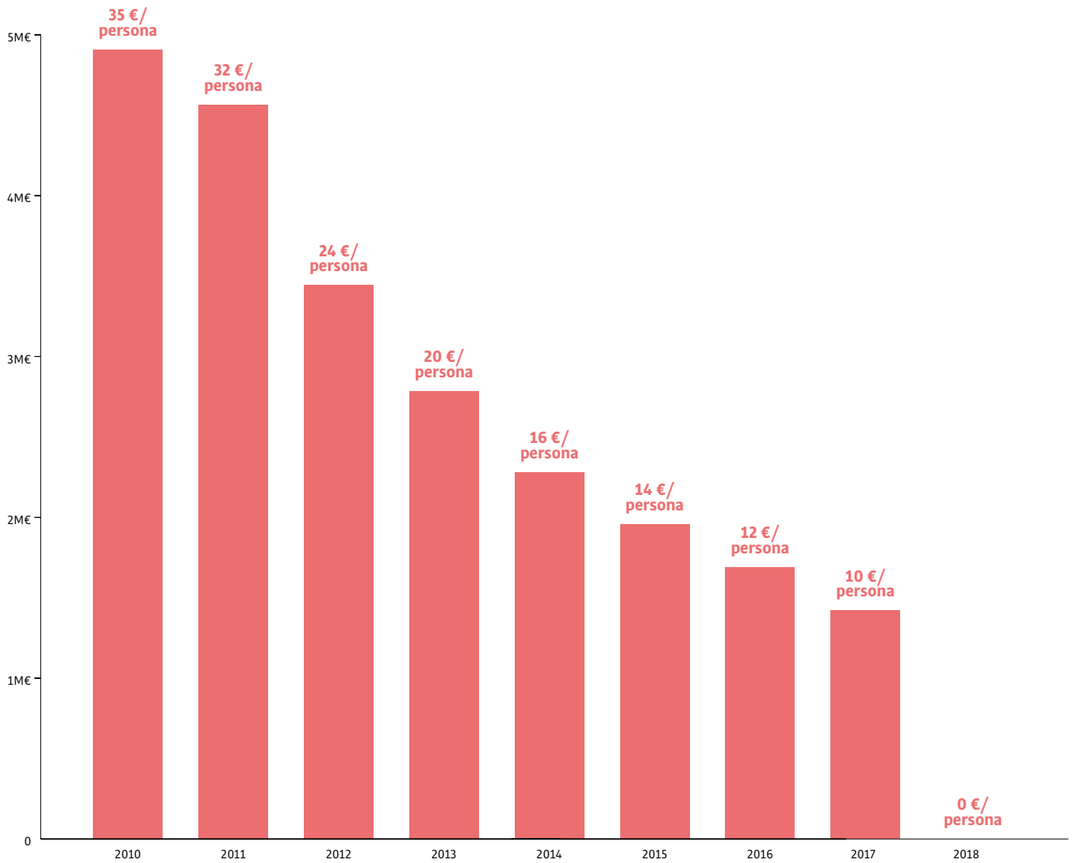

Estructura del gasto público

(Cantidad total de euros, 2019, Consell Comarcal de l'Alt Empordà)

Según el Consell Comarcal del Alt Empordà, en la ejecución de los presupuestos del año 2019, el área con un volumen más pequeño fue la de actuaciones de carácter económico, con 1.435.725,27 euros (5,23 %). El área de gasto más grande fue la de servicios públicos básicos, con un importe de 14.561.379,41 euros (53,04 % del presupuesto).

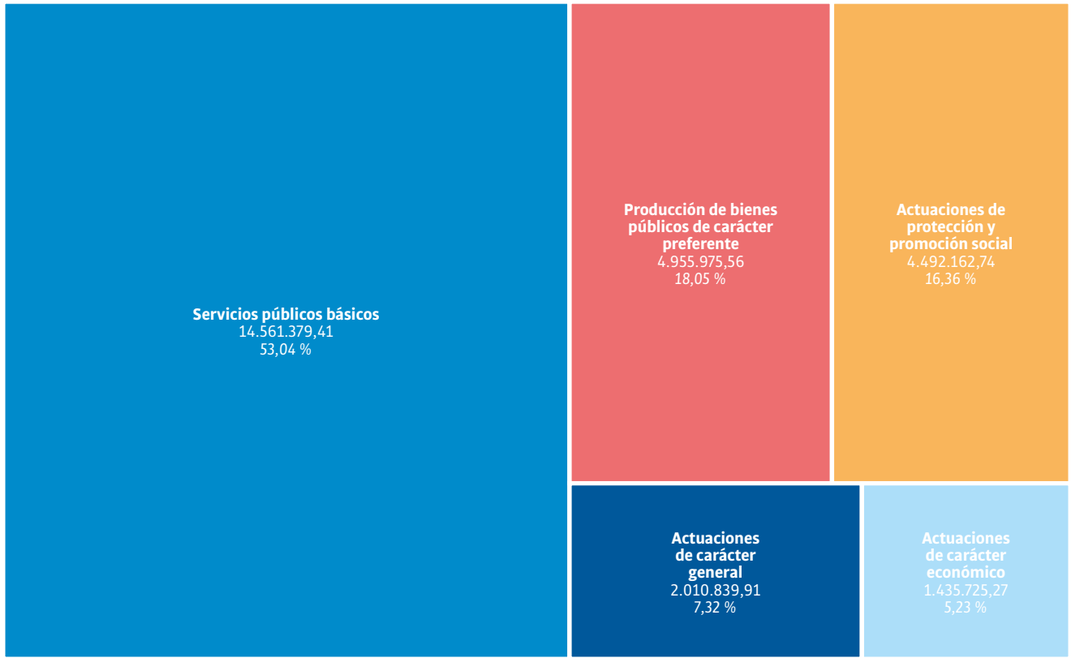

Fuente de datos:
www.seu-e.cat/ca/web/ccaltemporda/govern-obert-i-transparencia/gestio-economica/pressupost/liquidacio-del-pressupost/despeses-per-programa

NEGOCIOS

Cambios en la estructura del valor añadido bruto

(Porcentaje del valor añadido bruto total por sector; 2011, 2017; Alt Empordà)

Entre los años 2011 y 2017, el porcentaje del valor añadido bruto (VAB) que generó el sector servicios se incrementó del 74,77 % hasta el 76,02 %. Por el contrario, el sector de la construcción redujo su proporción del VAB total del 9,31 % hasta el 9,13 %.

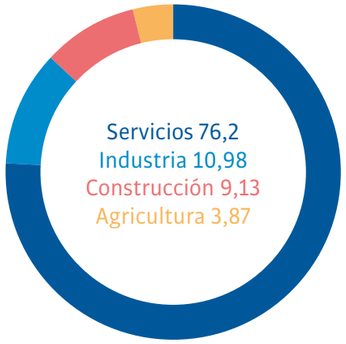

Fuente de datos: www.idescat.cat/pub/?geo=com:02&id=pibc&n=8277#Plegable=geo
www.idescat.cat/pub/?geo=com:02&id=pibc&n=8277#Plegable=geo

Población ocupada por rama de actividad

(Porcentaje de población ocupada en cada sector del total de personas ocupadas; 2011; Cataluña, comarcas gerundenses y Alt Empordà)

En 2011 la rama de actividad que más empleo generaba en el Alt Empordà era el comercio al por mayor/al detalle, reparación de vehículos a motor y motocicletas, que implicaba un 19,8 % del total. En el conjunto de Cataluña el valor para esta actividad era del 14,5 %.

Por el contrario, las ramas de actividad que menos empleo creaban eran los organismos extraterritoriales y las industrias extractivas, con un 0 % y un 0,19 %, respectivamente. En Girona esos valores eran de 0,126 % y 0,168 %, y en Cataluña, de 0,153 % y 0,13 %, respectivamente.

Fuente de datos: www.idescat.cat/pub/?id=aec&n=312

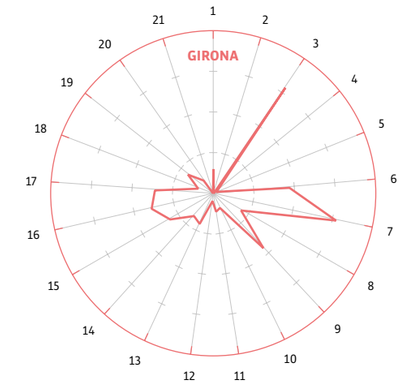

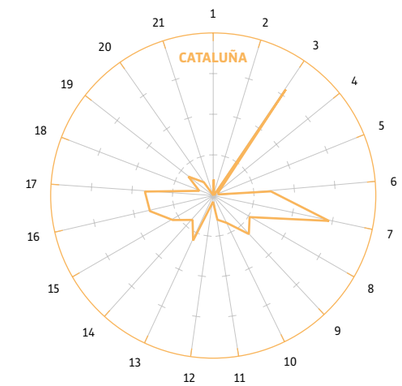

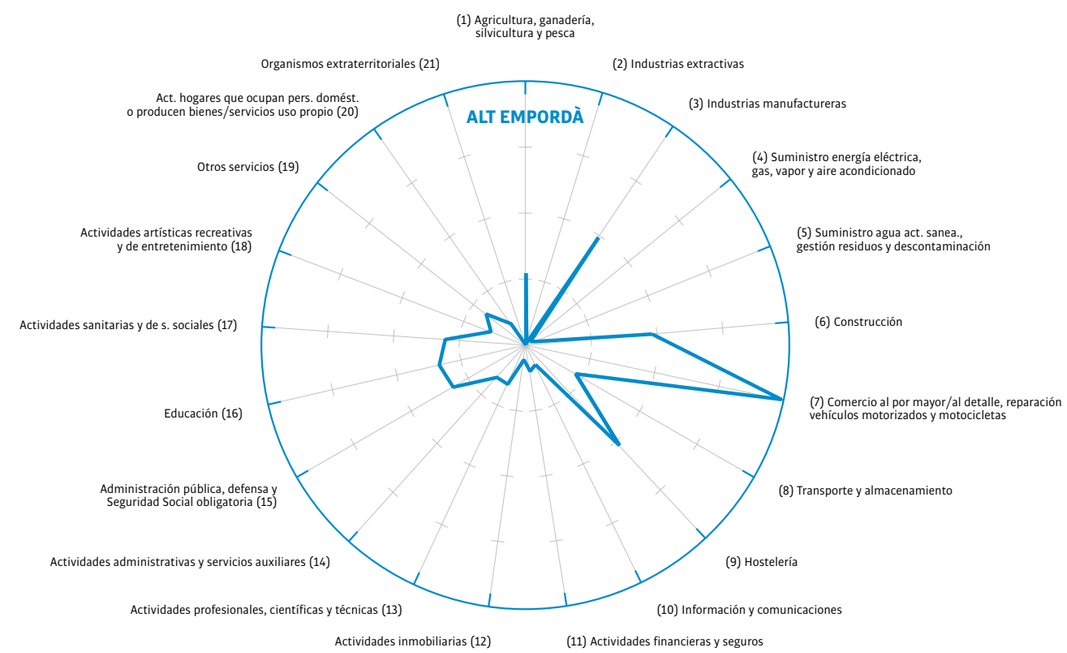

TURISMO

Viajeros en establecimientos hoteleros

(Miles de viajeros según procedencia, 2019, Alt Empordà)

El número de viajeros en establecimientos hoteleros en 2019 fue de 939.700 personas. De esas, el 63 % fueron de procedencia extranjera. El turismo doméstico procedente de Cataluña representó el 30 % del total. Finalmente, los huéspedes en establecimientos hoteleros del resto de España representaron aproximadamente el 7 %.

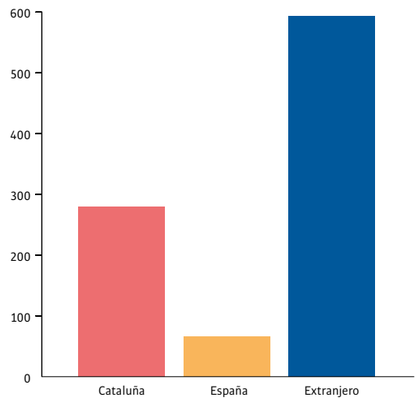

Fuente de datos: Idescat, a partir de la encuesta de ocupación hotelera del INE

Pernoctaciones en establecimientos hoteleros

(Miles de pernoctaciones, 2019, Alt Empordà)

El número de pernoctaciones en 2019 en el Alt Empordà fue de aproximadamente 2 millones. El 66 % de esas fueron realizadas por personas de procedencia extranjera. Las pernoctaciones asociadas a huéspedes provenientes de Cataluña representaron el 26 % del total, y a turistas procedentes del resto de España, el 8 % restante.

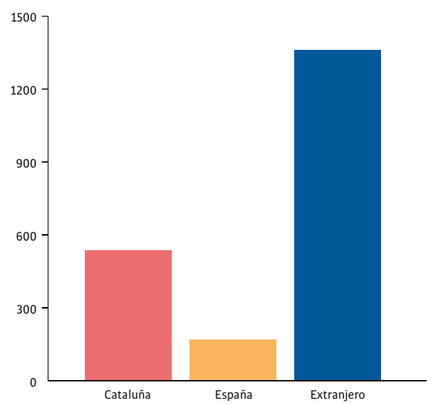

Fuente de datos: Idescat, a partir de la encuesta de ocupación hotelera del INE

Grados de ocupación en establecimientos hoteleros

(Porcentaje de ocupación; 2017, 2019; Alt Empordà)

El grado de ocupación por habitaciones es el porcentaje de habitaciones ocupadas (de media) con respecto al total de habitaciones disponibles. En 2017 el grado de ocupación por habitaciones en el Alt Empordà fue de 57,5 % y en 2019 este mismo valor se redujo hasta el 56,3 %.

El grado de ocupación por habitaciones es el porcentaje de habitaciones ocupadas (de media) con respecto al total de habitaciones disponibles. Representa cuál es el porcentaje de personas que han pernoctado en el territorio respecto al número total de personas que podrían haber pernoctado.

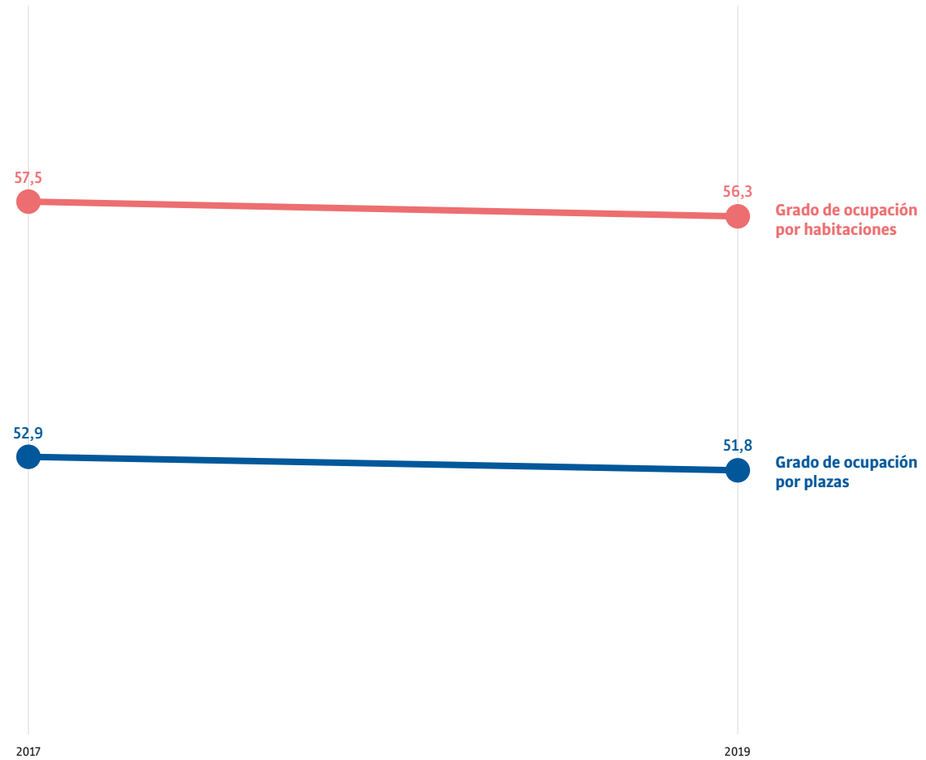

Fuente de datos: Idescat, a partir de la encuesta de ocupación hotelera del INE

3

Entorno y recursos naturales

TRANSPORTE

Parque de vehículos por tipo

(Número de vehículos, 2019, Alt Empordà)

En 2019 el parque de vehículos del Alt Empordà estaba formado por un total de 126.935 unidades. Esto implica que había 917 vehículos cada 1.000 habitantes, la mayoría de los cuales son turismos (64,1 %). Las motocicletas y furgonetas eran el segundo tipo de vehículo más común, con un 13,7 % y 10,1 %, respectivamente.

En el conjunto de Cataluña había 700 vehículos por cada 1.000 habitantes en el año 2019. Los turismos representaban un 33 % del total; las motocicletas, un 8 %, y las furgonetas, un 7 %.

Fuente de datos: www.idescat.cat/pub/?id=aec&n=588

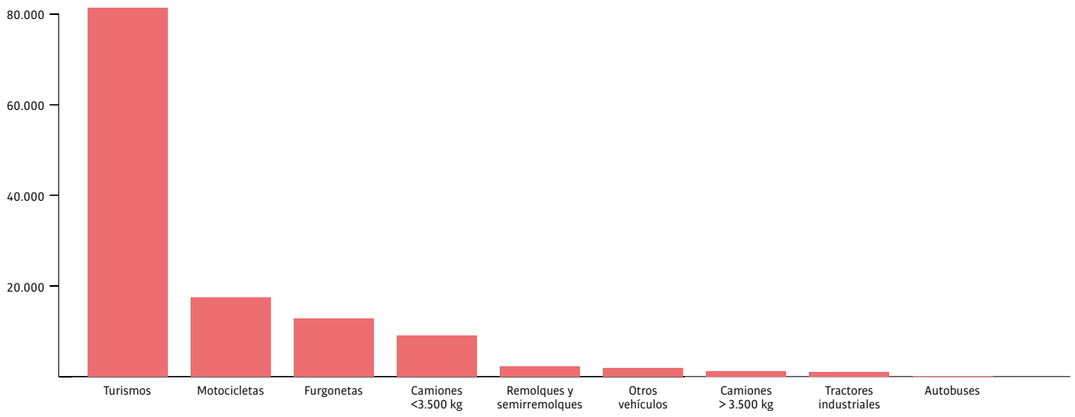

Edad del parque de vehículos

(Porcentaje del número total de vehículos, 2019, Alt Empordà)

En 2019 el parque de vehículos del Alt Empordà era de 126.935 (sin contar ciclomotores). De estos, 81.858 (64,5 %) tenían más de 10 años de antigüedad, 33.732 (26,6 %), entre 2 y 10 años, y solo 11.345 (8,94 %), una antigüedad inferior a 2 años.

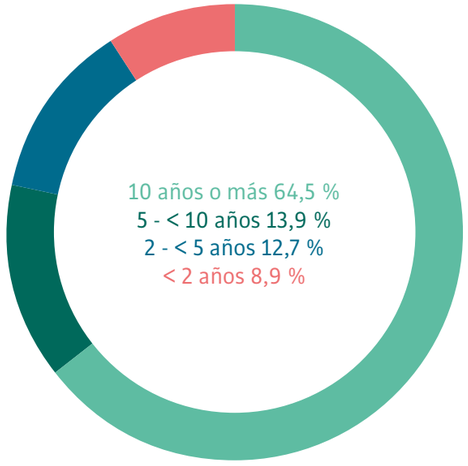

Fuente de datos: Elaboración propia a partir de información de la DGT

ENERGÍA

Estructura final del consumo de energía eléctrica

(Kilovatios por hora según sector; 2008, 2018; Alt Empordà)

En 2018 el consumo eléctrico en el Alt Empordà fue de aproximadamente 745 millones de kWh. El sector terciario el sector que registró un mayor consumo de electricidad, con 359,8 millones de kWh (48,26 %), seguido por el uso doméstico, con 283,79 millones de kWh (38,07 %). En comparación con 2008, el consumo de electricidad se ha mantenido prácticamente estable (-0,046 %).

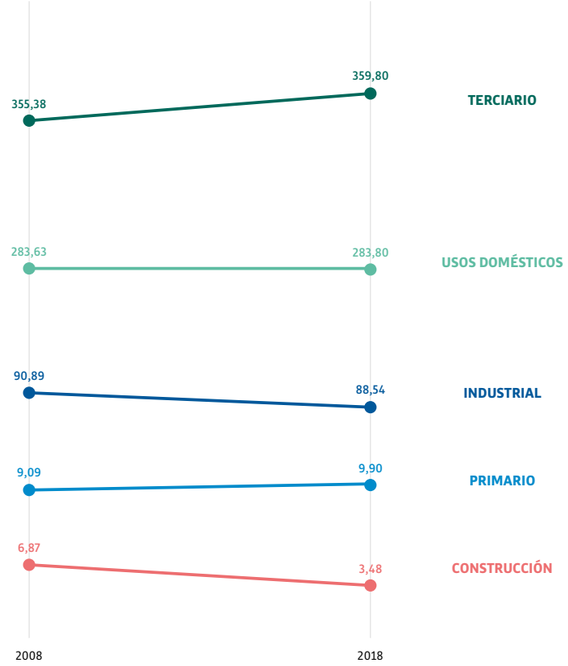

Fuente de datos: Instituto Catalán de Energía. Estadística municipal y comarcal del consumo de gas natural y de energía eléctrica

Estructura final del consumo de gas natural

(Kilovatios por hora según sector; 2008, 2018; Alt Empordà)

En 2018 el consumo de gas en el Alt Empordà fue de aproximadamente 179,22 millones de kWh. Este valor representa un incremento del 29,77 % respecto al consumo realizado en 2008. El mayor consumo de gas natural fue para uso doméstico, que supone el 74,06 % del consumo total realizado.

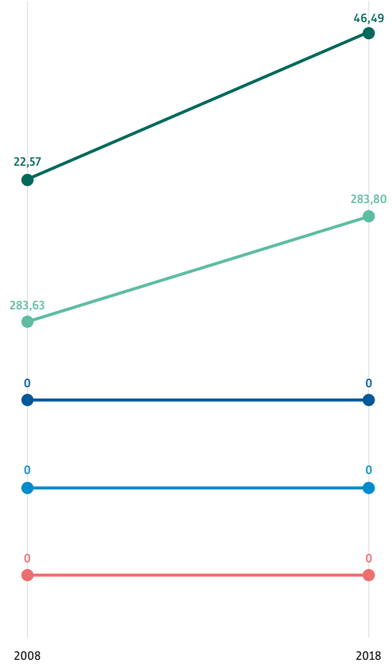

Fuente de datos: Instituto Catalán de Energía. Estadística municipal y comarcal del consumo de gas natural y de energía eléctrica

ENTORNO

Generación de residuos municipales

(Kilogramos por habitante, 2018, Alt Empordà)

En 2018 la generación de residuos anual en Cataluña ha sido aproximadamente de 521 kg por habitante. En la demarcación de Girona, este mismo valor ha sido de 653 kg por habitante, lo que representa un 25 % más de residuos por persona.

En el Alt Empordà cada persona genera aproximadamente 821 kg por habitante, lo que la sitúa como la tercera comarca que más residuos genera per cápita, solo superada por el Baix Empordà y el Aran.

821 kg
por habitante/año

ALT EMPORDÀ

653 kg
por habitante/año

GIRONA

521 kg
por habitante/año

CATALUÑA

Fuente de datos: Elaboración propia a partir de www.idescat.cat/pub/?id=resmc&n=6997&geo=com:02

Tipo de residuos

(Toneladas de vehículos, 2018, Alt Empordà)

Durante el año 2018 se generaron un total de 115.385 toneladas de residuos municipales. El 40,47 % pertenecían a la recogida selectiva y el 59,53 % restante a la llamada recogida no selectiva. En Cataluña la proporción selectiva y no selectiva fue del 41,73 % y el 58,27 %, respectivamente.

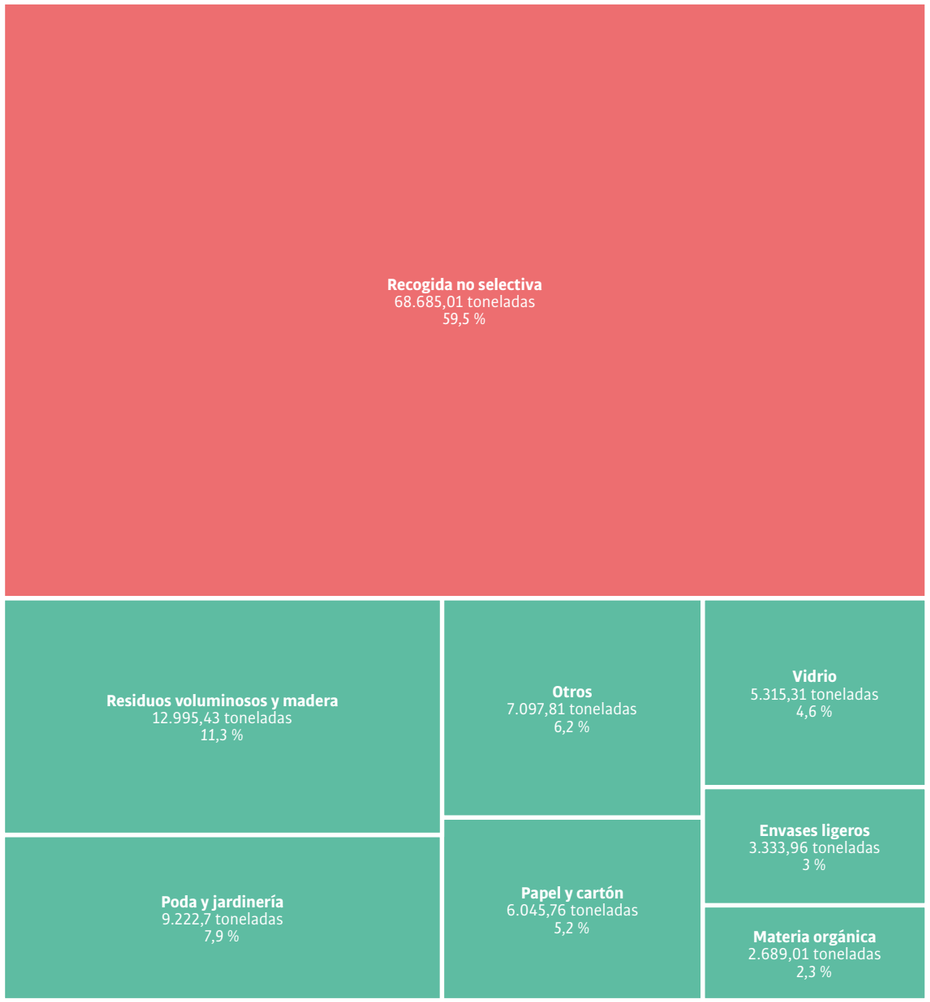

Fuente de datos:
www.idescat.cat/pub/?id=resmc&n=7000&geo=com:02
www.idescat.cat/pub/?id=resmc&n=6998&geo=com:02

Recogida selectiva Recogida no selectiva

AGRICULTURA

Uso de la superficie para cultivo según tipo

(Hectáreas, 2019, Alt Empordà)

En 2019 en Cataluña se hizo uso de 830.835 hectáreas para cultivos. Girona representó el 12,24 % del cultivo total del territorio catalán.

La comarca del Alt Empordà destinó 36.830 hectáreas al cultivo, lo que representa un 36,21 % del total del uso del suelo para cultivo en la demarcación de Girona. De estas hectáreas, 23.400 (63,54 %) se dedicaron a secano y 13.430 (36,46 %), a regadío.

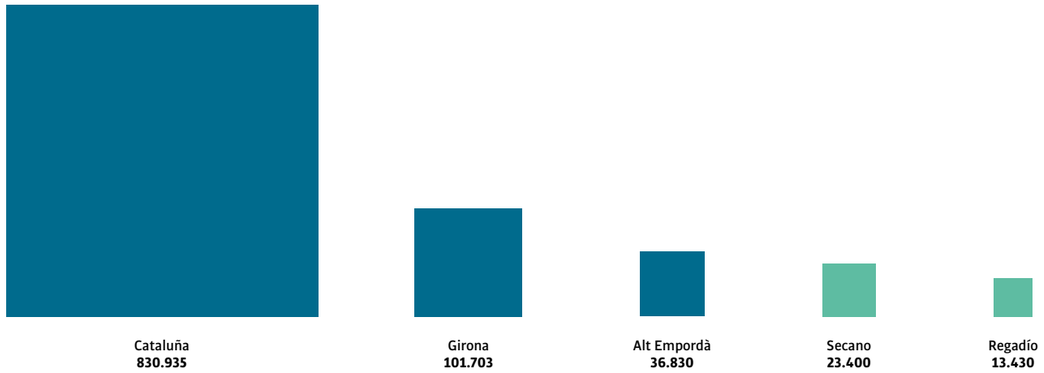

Fuente de datos: www.idescat.cat/pub/?id=aec&n=202

SILVICULTURA

Usos del suelo

(Porcentaje de la superficie total, 2019, Alt Empordà)

La superficie forestal del territorio es un recurso muy valioso, dado que proporciona un conjunto de beneficios difíciles de medir como son el control de la erosión y los procesos de desertificación, la preservación de la biodiversidad y la regulación hídrica, entre otros.

El Alt Empordà tiene 84.421 hectáreas de superficie forestal, que representan el 62,19 % de la superficie total del territorio, lo que la sitúa en la posición número 27 de las comarcas con más porcentaje de superficie forestal.

El porcentaje de superficie forestal en Cataluña es de 63,83 %: el 27,70 % se dedica al cultivo, el 6,62 % es superficie urbanizada y el 3,49 % no tiene vegetación.

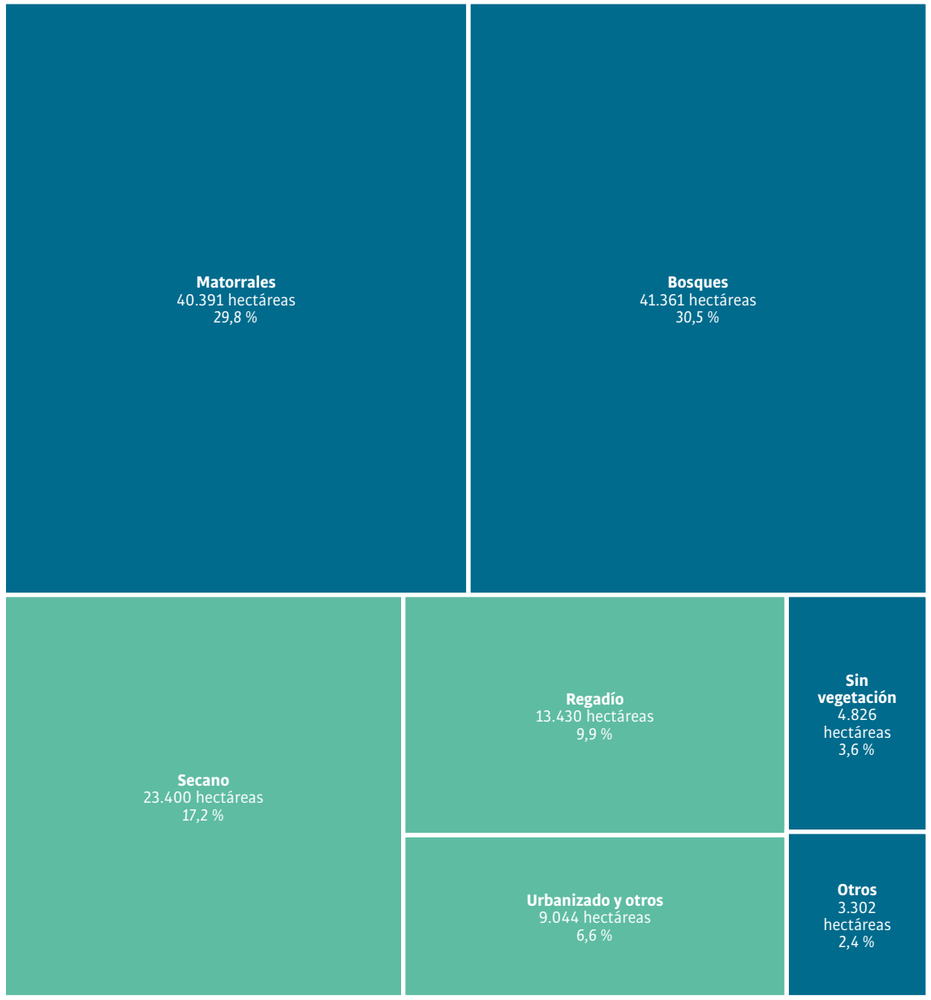

Fuente de datos: www.idescat.cat/pub/?id=aec&n=202

Forestal Cultivo

En colaboración con:

CONSELL COMARCAL DE L'ALT EMPORDÀ

Ajuntament de Figueres
www.figueres.cat

Dipósito legal:
DL GI 1302-2020

ISBN: 8480671726

9 788480 671729